

k.ú. Střelice

Podskalní Mlýn

Kaňky

Široké

Široké

Vinohrádky

Pod stálicí

Podsedky

Báňské

V sínci

Nivky

Kopaniny

Lemberky

Podsedky

Podsedky

Pod pařezy

Z8

Z1

Dolní

R1

Z4

RP

Z3

P1

Z4

Nebovidy

Novoaady

Přílín

k.ú. Moravany

Černé

Valch

Hlín

Znošky

Hora

Nebovid

Podpařezy

Podpařezy

Z9

Přtky

Podpařezy

Podpařezy

Podpařezy

Podpařezy

Podpařezy

Podpařezy

Podpařezy

Podpařezy

Podpařezy

Podpařezy

Podpařezy

Podpařezy

Podpařezy

Podpařezy

Podpařezy

Podpařezy

Podpařezy

Podpařezy

Podpařezy

Podpařezy

Podpařezy

Podpařezy

Podpařezy

Podpařezy

Podpařezy

Podpařezy

Podpařezy

Podpařezy

Podpařezy

Podpařezy

Podpařezy

Podpařezy

Podpařezy

Podpařezy

Podpařezy

Podpařezy

Podpařezy

Podpařezy

Podpařezy

Podpařezy

Podpařezy

Podpařezy

Podpařezy

Podpařezy

Podpařezy

Podpařezy

Podpařezy

Podpařezy

Podpařezy

Podpařezy

Podpařezy

Podpařezy

Podpařezy

Podpařezy

Podpařezy

Podpařezy

Podpařezy

Podpařezy

Podpařezy

Podpařezy

Podpařezy

Podpařezy

Podpařezy

Podpařezy

Podpařezy

Podpařezy

Podpařezy

Podpařezy

Podpařezy

Podpařezy

Podpařezy

Podpařezy

Podpařezy

Podpařezy

Podpařezy

Podpařezy

Podpařezy

Podpařezy

Podpařezy

Podpařezy

Podpařezy

Podpařezy

Podpařezy

Podpařezy

Podpařezy

Podpařezy

Podpařezy

Podpařezy

Podpařezy

Podpařezy

Podpařezy

Podpařezy

Podpařezy









Podpařezy

Podpařezy

Podpařezy

Podpařezy

Legenda:

-  Hranice řešeného území
-  Zastavěné území k 30.9.2021
-  Zastavitelné plochy
-  Plochy přestavby
-  Plocha, kde je rozhodování o změnách v území podmíněno zpracováním územní studie
-  Územní rezervy
-  Hranice parcel
-  Části územního plánu s prvky regulačního plánu

k.ú. Ostopovice

Dolní

Kaňky

Z5

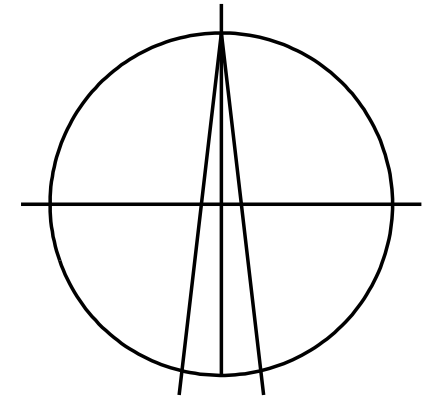
Podsedky

V sínci

Nad mlýnem

k.ú. Ořechov

ZÁZNAM O ÚČINNOSTI	
Označení správního orgánu, který změnu územního plánu vydá:	Zastupitelstvo obce Nebovidy
Pořadové číslo poslední změny:	Změna č.1
Datum nabylí účinnosti poslední změny:	
Požovatel:	Obecní úřad Nebovidy, se zajištěním kvalifikačních požadavků dle § 9 odst. 2 stavebního zákona
Oprávněná úřední osoba pořizovatele	
Jméno a příjmení:	Milan Mojžiš
Funkce:	Starosta obce
Podpis:	
Otisk úředního razítka:	



ÚZEMNÍ PLÁN NEBOVIDY

ÚPLNÉ ZNĚNÍ PO ZMĚNĚ Č. 1

ZHOTOVITEL	Ing. arch. Barbora Jenčková	ARCHITEKTONICKÁ KANCELÁŘ JUGOSLÁVSKÁ 75 A, BRNO TEL./FAX : 545211018
POŘIZOVATEL	Obecní úřad Nebovidy	
OBJEDNATEL	Obec Nebovidy	
KVĚTEN 2022		

1

Základní členění ploch 1 : 5000