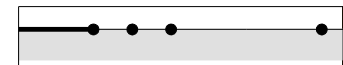



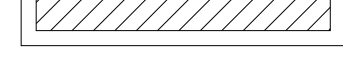





Legenda:

-  Hranice řešeného území
-  Zastavěné území k 1.8.2008
-  Zastavitelné plochy
-  Plochy přestavby
-  Plochy, kde změny prověří územní studie
-  Územní rezervy
-  Hranice parcel



ÚP NEBOVIDY

Zpracovatel:
 Ing. arch. Petr Humík
 Kamenná čtvrt 19, 639 00 Brno
 Funkce: ved. projektant
 Podpis:
 Datum: červenec 2008

Doprava: Ing. Říha, Ing. Vrána
 Vod. hospodářství:
 Energetika, speje: Ing. V. Marek

Základní členění ploch 1:5000

1