

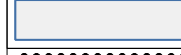







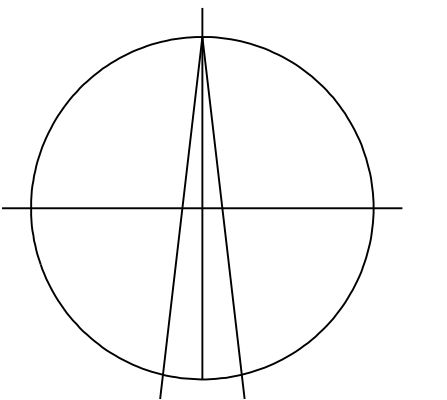




LEGENDA :

-  vymezení dílčích věcných úprav změny č.2
-  hranice řešeného území - k.ú. Nebovidy u Brna
-  hranice zastavěného území k 26.2.2024
-  hranice zastavitelných ploch
-  územní rezerva
-  úsek hranice zastavěného území, rušený změnou č.2
-  hranice zastavitelných ploch a ploch přestavby, rušených změnou č.2
-  úsek územní rezervy, rušený změnou č.2
-  plocha, kde je rozhodování o změnách v území podmíněno zpracováním územní studie
-  část územního plánu s prvky regulačního plánu



 Hranice parcel

ÚZEMNÍ PLÁN NEBOVIDY

ZMĚNA Č. 2

ZHOTOVITEL	Ing. arch. Barbora Jenčková	ARCHITEKTONICKÁ KANCELÁŘ JUGOSLÁVSKÁ 75 A, BRNO TEL./FAX : 545211018
POŘIZOVATEL	Obecní úřad Nebovidy	
OBJEDNATEL	Obec Nebovidy	1
KVĚTEN 2024		
Výkres základního členění území		1 : 5000